

Mapeo y análisis del territorio Comarca del Besaya

TERRITORIO
BESAYA 01

Septiembre 2023 - enero 2024

Ganadería extensiva, agua, madera y nuevos modelos de industrialización

**02 - 03 TERRITORIO BESAYA 01: EMPRENDIMIENTO
DIGITAL SOSTENIBLE EN EL MUNDO RURAL**

04 - 16 MAPEO Y ANÁLISIS DEL TERRITORIO

05 [El río Besaya: estratégico para innovar](#)

06 [La cuenca del Besaya: el agua como recurso hídrico
para repensar](#)

07 [Otros recursos naturales y materias primas: el recurso forestal](#)

08 [Ganadería extensiva](#)

10 [MAPEO DE LA COMARCA DEL BESAYA EN IMÁGENES](#)

**17 - 22 INICIATIVAS CIUDADANAS E INSTITUCIONALES
EN LA COMARCA DEL BESAYA**

19 [Proyecto ecomuseo fluvial](#)

20 [Programa Blue Point: nuevos usos para el plástico marino](#)

21 [Rediseño de la industria](#)

**23 - 21 EVENTOS EN LOS QUE HEMOS ESTADO PRESENTES
DURANTE EL MAPEO**

23 [RegenERA Local](#)

24 [Presentación Territorio Besaya 01 en Polanco](#)

25 [Charla a emprendedores locales de Arenas de Iguña.](#)

26 [Presentación Territorio Besaya 01 en Los Corrales de Buelna](#)

27 ECOSISTEMA EMPRENDEDOR

28 - 29 RETOS DE EMPRENDIMIENTO INNOVADOR

30 FUENTES DEL MAPEO



TERRITORIO **BESAYA 01**: EMPRENDIMIENTO DIGITAL SOSTENIBLE EN EL MUNDO RURAL

Territorio Besaya 01 es una iniciativa pionera en el territorio de Cantabria, liderada por la Oficina Acelera Pyme Rural Cantabria, que tiene como objetivo promover un modelo de emprendimiento innovador en la comarca del Besaya, utilizando el talento de los emprendedores locales.

Se trata de un programa de emprendimiento diferente a los programas de emprendimiento convencionales, ya que en **Territorio Besaya 01** los emprendedores “emprendemos colectivamente” para dar respuesta a retos del territorio resultado de un proceso de inmersión en el territorio. Este proceso se basa en la interacción y la convivencia con las personas del territorio y con los agentes locales, para identificar oportunidades para innovar: lo que llamamos “Mapeo y análisis del territorio”. Un modelo de emprendimiento, que busca ofrecer soluciones y alternativas distintas a la industria establecida, utilizando la suma de talento emprendedor local.

Por primera vez los emprendedores no se presentan con sus proyectos, sino que “aportan su visión y conocimiento especializado” para gestar, desde cero, proyectos disruptivos y de calado que generen nuevas formas de riqueza.



Los retos son el resultado de una labor de investigación basada en “patear la comarca”, en este caso la comarca del Besaya, para entender la realidad del territorio y cuáles son sus necesidades reales en este momento. Esto lo hacemos a través de conversaciones y reuniones con los vecinos, los grupos de desarrollo local, las asociaciones y cooperativas, las empresas, las instituciones locales y regionales, y los dinamizadores del emprendimiento en el territorio. En concreto el mapeo inmersivo que hemos realizado en la comarca del Besaya, se centra en **seis sectores tructores del territorio**: agricultura, ganadería, pesca, sector forestal, energía e industria.

El área geográfica de actuación de **Territorio Besaya 01** han sido los diez municipios que conforman el Besaya rural: Arenas de Iguña, Anievas, Bárcena, Molledo, Cieza, Corrales de Buelna, San Felices de Buelna, Cartes, Polanco y Suances. Un territorio que se caracteriza por el peso de la ganadería extensiva, la abundancia del recurso forestal, la industrialización, y el turismo rural, aunque con diferencias significativas entre la zona media y baja, netamente industrial, y la zona alta, predominantemente agroganadera, como veremos después.



MAPEO Y ANÁLISIS DEL TERRITORIO

Este documento es el resultado de una labor de investigación de campo que hemos llevado a cabo durante los meses de septiembre, octubre, noviembre y diciembre de 2023, y enero de 2024. Como decíamos antes, es el resultado de conversaciones y diálogos con las personas del territorio, y también de la observación y aprendizaje de los propios recursos naturales y materias primas endógenos. Del análisis e interpretación de estos datos salen los cuatro “retos de emprendimiento innovador” que hemos pintado, y que presentamos al final del documento.





El río Besaya: estratégico para innovar

El río Besaya, que da nombre a esta comarca situada en el centro del territorio de Cantabria, determina la idiosincrasia y peculiaridades de los municipios que atraviesa, y es un eje demográfico clave. El tramo alto del río, donde se sitúan Cieza, Arenas de Iguña, Molledo, Bárcena de Pie de Concha, Campoo, Santiurde de Reinosa y San Miguel de Aguayo, es la más rural. La actividad económica se centra en la ganadería y el turismo rural. En la zona media del río se sitúan Los Corrales de Buelna y San Felices de Buelna, y en la baja, Cartes, Torrelavega, Polanco, Suances y Miengo, donde se concentra la mayor parte de la población, debido a la industrialización y a la actividad económica basada en los servicios, el turismo y la construcción. Nuestro análisis del territorio no incluye la ciudad de Torrelavega, ya que el área de actuación de Territorio Besaya 01 es el rural.

El Valle del Besaya, como se le conoce históricamente, tiene unas cualidades únicas que no son propias de los valles del interior, debido a la influencia de la marina, y eso se nota a la hora de identificar las oportunidades para innovar.



La cuenca del Besaya: el agua como recurso hídrico para repensar

La cuenca hidrográfica del río Besaya ocupa una superficie de 560km, con un recorrido de sur a norte en forma de V que construye el paisaje. Sus fuertes pendientes (hasta el 56% de desnivel) han permitido la instalación de embalses como el embalse del Ansa. También destacan los embalses de Alsa, Mediajo y el lago artificial de Reocín, nacidos como respuesta a la industrialización.

El Plan Hidrológico Nacional define al río Besaya como “muy modificado o alterado” en todo su curso, y eso creemos que debido a que no se están aplicando las recomendaciones que establece Europa (Directiva Marco del Agua) respecto al régimen de caudales, infraestructuras para el abastecimiento y establecimiento de caudales ecológicos para el buen estado de las masas de las aguas. Todo ello garantiza las condiciones hidrológicas de naturalidad necesarias para la salud del ecosistema, asegurando así que el uso del agua es sostenible a largo plazo. Si las condiciones hidromorfológicas “naturales” del río no son respetadas, la disponibilidad hídrica pueda llegar a verse afectada y con ella la capacidad de abastecimiento de los municipios y de la industria.



Otros recursos naturales y materias primas: el recurso forestal

Si hablamos de materias primas en el valle del Besaya, el protagonismo lo tiene la cuenca del Besaya, que alberga materiales jurásicos (margas y calizas), los más antiguos de la cuenca, pero también creácicos (areniscas creácicas). En la medida en que el río se encuentra con unos materiales u otros, va construyendo ese paisaje del que hablábamos antes: gargantas y hoces cuando atraviesa los materiales más resistentes, muy características del valle, y lomas en el occidente, debido al contacto con materiales más blandos.

A la litología de la cuenca hay que añadir otros recursos predominantes en el valle como son los recursos forestales, agrarios, y mineros. Además, por supuesto, de los recursos hídricos.



Autora de las fotografías: Noemi Barrientos



Ganadería extensiva

La ganadería es la actividad económica principal de la comarca del Besaya, y también la que determina el paisaje. El ganado, en su mayoría ganado vacuno con predominancia de la vaca tudanca, aunque también equino, caprino y ovino, favorece la diversificación del habitat al aprovechar el pastoreo mediante perturbaciones como el pisoteo y el ramoneo, modificando así los recursos del suelo con un aporte de nitratos debido al abonado. La raza Tudanca recibe su nombre del espacio natural donde se originó y expandió, el Valle de Tudanca.

Un ejemplo y referente de conservación de esta raza autóctona, registrada en el Catálogo Oficial de Razas de Ganado de España como animal en peligro de extinción, es la labor que realiza la familia al frente de la ganadería “Villa de Cieza”, en el pueblo de Villayuso, Cieza. En Cieza se celebra anualmente la Feria de Ganado de la raza Tudanca. La feria se inicia con “la pasa” de los animales por las calles del municipio, y termina con la entrega de los campanos que reconocen la calidad del ganado y la trayectoria de los ganaderos. La última edición se celebró en 2022 con la participación de 1.000 cabezas de ganado, y cerca de veinte ganaderías locales y regionales.



En septiembre de 2023 la Sociedad Nacional de Pastoreo se reunía en La Jerrizuela, municipio de Coa (Los Corrales de Buelna), para debatir entre ganaderos, técnicos, gestores y científicos sobre cómo han evolucionado los pastos y su manejo, sobre la gestión forestal y sobre la evolución del paisaje en la comarca. También sobre los retos y oportunidades para una gestión más eficaz de los servicios ecosistémicos que ofrece el pastoreo.

Dos de los temas que se abordaron durante el encuentro fueron:

1. Medidas para la conservación y protección de la raza tudanca a través del programa de cría de la raza y de la actualización del “Programa nacional de conservación, mejora y fomento de las razas ganaderas”.

2. Recuperación de la técnica del redileo para la mejora de los pastos, tomando como caso de éxito la experiencia en los sabinares de Calañazor, en Soria.




Autora de las fotografías: Noemi Barrientos



MAPEO DE LA COMARCA DEL BESAYA EN IMÁGENES


Los Corrales de Buelna



Autora de las fotografías: Noemi Barrientos





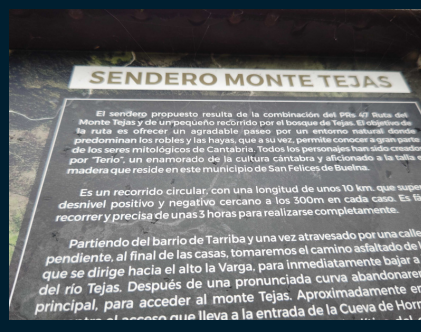
Bárcena de Pie de Concha y Santa Olaya



Autora de las fotografías: Noemi Barrientos



Valle de Buelna



Autora de las fotografías: Noemi Barrientos





Los Corrales de Buelna



Autora de las fotografías: Noemi Barrientos



Polanco



Autora de las fotografías: Noemi Barrientos



Arenas de Iguña



Pegada de carteles en la comarca Besaya



Autora de las fotografías: Noemi Barrientos



INICIATIVAS CIUDADANAS E INSTITUCIONALES EN LA COMARCA DEL BESAYA

El 13 de abril de 2021 se lanzaba Besaya Delibera en Europa, la primera acción piloto destinada a promover la participación ciudadana en aplicación de la política de cohesión europea impulsada por la Dirección General de Política Regional y Urbana de la Comisión Europea.

El objetivo principal de esta iniciativa, coordinada por la consejería de Economía y Hacienda del Gobierno de Cantabria a través de la Oficina de Proyectos Europeos del Gobierno de Cantabria (OPE Cantabria), era crear un Jurado Ciudadano de Besaya, compuesto por 35 personas de la comarca, para dar respuesta a **dos cuestiones:**

- 1. ¿Cómo aprovechar los fondos verdes europeos (FSE, FEDER y NextGenerationEurope) en la Cuenca del Besaya?*
- 2. ¿Cómo crear y consolidar empleos que respeten los criterios de transición ecológica justa e inclusiva?*



Del 28 de mayo al 10 de julio de 2021 el Jurado Ciudadano del Besaya se reunió para escuchar diferentes propuestas de personas del territorio y agentes locales. En concreto 58 proyectos procedentes de 200 organizaciones y grupos de personas locales. Entre esos proyectos destacan: ecomuseo fluvial de la Cuenca del Besaya, programa interregional Blue Point, Centro Logístico del Besaya, Besaya Smart Industrial City, Centro de Interpretación del Besaya. Aula Activa, Fitodepuración de aguas residuales urbanas, descarbonización del Besaya, Reforma Integral del Polígono del Barro, Oficina Coworking Espacio Emprendedores Cámara de Comercio de Torrelavega, reutilización de recursos forestales como material aislante para la construcción o el Centro de Investigación y Desarrollo Tecnológico para la mejora de la gestión municipal, entre otros.

Actualmente está en marcha una segunda fase del proyecto Besaya Delibera en Europa, que se plantea como objetivo identificar prioridades políticas o acciones para la recualificación y mejora de la cualificación profesionales en la comarca del Besaya, en la línea de para dar respuesta a las propuestas del jurado ciudadano de 2021 de profundizar y concretar acciones en ese ámbito de la formación y mejora de capacidades.



Proyecto ecomuseo fluvial

Dentro de este contexto en mayo de 2021 el Gobierno de Cantabria anunciaba el proyecto de restauración de la cuenca del Besaya, como estrategia de reequilibrio territorial, a través de la restauración ambiental y cultural del río. El objetivo era implementar nuevos modelos de gestión del agua y desarrollo territorial, que garantice el abastecimiento ahoray en el futuro, pero sobre todo que cuiden y protejan este valioso recurso hídrico. El proyecto contemplaba dos acciones:

1. Restauración ambiental de las aguas: control de residuos, usos industriales, temperatura y caudal.
2. Restauración del patrimonio cultural: rutas históricas del hierro y las harinas; restauración de ferrerías y molinos, recuperación de las rutas de comercio marítimo, así como centros de interpretación.

Entre los elementos sobre los que estaba previsto actuar destacan: el Parque Natural Saja-Besaya, el Centro de Interpretación de la Pesquera, el centro cultural de La Lechera, en Torrelavega, y los muelles de Hinojosa.

Como referencia dentro de Cantabria se tomaron los proyectos de restauración fluvial del valle del Nansa, -ferrería de Cades y parque y senda fluvial del Nansa, y Valle del Asón (Plan Director del Puerto Fluvial de Limpias) También proyectos similares en otros territorios: Ría Barbadun y Ría Lea en Euskadi; Estuario del Río Loira en la bretaña francesa, y el ecomuseo Seixal de Lisboa.



Programa Blue Point: nuevos usos para el plástico marino

Empleo e Innovación del Gobierno de Cantabria, firmaron en octubre de 2023 un acuerdo para participar en el programa interregional Blue Point, junto con otros tres países europeos: Portugal, Francia e Irlanda. El objetivo de este programa es provechar el plástico marino para nuevos usos, con impacto en las comunidades locales y en la creación de startups dedicadas a la búsqueda de nuevas soluciones y alternativas. SODERCAN participará en los dos de los grupos que se han creado para el desarrollo del programa, que cuenta con un presupuesto de 3,3 millones de euros, financiado al 75% por Interreg Atlantic 2021-2027: el grupo de emprendimiento y el de nuevas oportunidades de negocio. El papel que jugará la comarca del Besaya en esta iniciativa, y las conversaciones que hemos tenido con la Asociación de Rederas de Cantabria, nos han llevado a identificar una oportunidad para innovar en la marina, desde la suma de tradición e innovación: el cuarto reto de Territorio Besaya 01: una red de pesca nutriente. Ser capaces de diseñar una red de pesca profesional y eficaz, que al dejar de utilizarse sirva como alimento para la especies marinas, cumpliendo así con la premisa de la circularidad.



Rediseño de la industria

Como se indica en el Programa Operativo FEDER Cantabria 2021-2027, el proyecto Besaya Delibera en Europa (Besaya Europa), dedicado ahora a diseñar un modelo de transformación industrial basado en economía baja en carbono, ha sido el principal instrumento para la identificación de las necesidades reales de la comarca. Este proceso participativo va a tener un importante impacto en la Estrategia Territorial para la comarca del Besaya-Torrelavega bajo el denominado “Instrumento de Inversión Territorial Integrada”. La estructura de gobernanza que se plantea para este instrumento tiene como objetivo dar continuidad y reforzar los logros conseguidos por Besaya Europa; tanto en lo que se refiere a la participación ciudadana como a la involucración de los agentes y dinamizadores locales.

Entre las recomendaciones aprobadas por el Jurado Ciudadano del Besaya en lo que se refiere a la reconversión industrial destacan:

- 1. Utilizar las zonas industriales abandonadas** para crear nuevos proyectos industriales. También para nuevos usos agrícolas, como por ejemplo, cultivos hidropónicos.
- 2. Delimitar el uso del suelo** atendiendo a su nivel de contaminación.
- 3. Prospección sobre la necesidad de oficios relacionados con Economía Circular** y nuevos modelos de producción, especialmente en el ámbito de la formación profesional.



4. **Facilitar** la creación de empresas dedicadas a la Economía Circular y al aprovechamiento del río.
5. **Ofrecer suelo industrial a bajo coste** a las empresas que quieran promover la transición ecológica en la comarca.
6. **Diseñar un nuevo sistema de reciclaje** para toda la red de comercios.
7. **Mejorar e incentivar la formación a los jóvenes** en las nuevas profesiones que van a ser demandas en el territorio.
8. **Facilitar la creación de nuevas explotaciones de ganadería extensiva**, eliminando las trabas burocráticas.
9. **Aprovechar eficazmente nuestros recursos naturales dominantes, agua y madera**, para reducir la huella de carbono y ofrecer soluciones energéticas que garanticen la autosuficiencia local. Es precisamente de esta recomendación de donde surgen dos de los retos propuestos: el de diseñar un modelo de aerogenerador sin aspas con rendimiento energético suficiente para garantizar la energía de los vecinos como usuarios particulares, y la construcción de una red de calor basada en el recurso madera, que abastezca a un valle como el Valle de Iguña o el Valle de Anievas.
10. **Impulsar la creación de un Centro de Innovación vinculado a la Cuenca del Besaya.**



EVENTOS EN LOS QUE HEMOS ESTADO PRESENTE DURANTE EL MAPEO

Parte de la labor inmersiva de mapeo en la comarca, han sido los eventos locales en los que hemos participado para difundir la iniciativa y captar emprendedores locales.

EVENTOS EXTERNOS

RegenERA Local

Los días 15, 16 y 17 de noviembre participamos en el evento RegenERA Local, organizado por Impact Hub Madrid en Santander, con el objetivo de proponer un ecosistema de emprendimiento clave regenerativa local. Durante el evento tuvimos la oportunidades para presentar **Territorio Besaya 01** a emprendedores de Santander, y de contactar con algunos emprendedores locales interesados en participar en el programa.



Autora de las fotografías: Noemi Barrientos



EVENTOS PROPIOS

Presentación Territorio Besaya 01 en Polanco

El 24 de noviembre tuvo lugar el acto de presentación institucional de Territorio Besaya 01, en Polanco, con la alcaldesa del municipio como anfitriona, Rosa Díaz. La presentación fue a cargo del director de la Oficina Acelera Pyme Rural Cantabria, Raúl Santos y del presidente de la Cámara de Comercio de Torrelavega, Carlos Augusto Carrasco, presidente también del Clúster de la Industria del Besaya. Durante la evento, Noemi Barrientos, emprendedora y coordinadora de Territorio Besaya 01, presentó los cuatro retos a los que se tendrán que enfrentar los emprendedores locales durante el programa. El acto fue clausurado por Javier Puente, director de innovación del Gobierno de Cantabria.



Autora de las fotografías: Noemi Barrientos



Charla a emprendedores locales de Arenas de Iguña.

El 12 de de diciembre se presentó Territorio Besaya 01 a los emprendedores locales del Valle de Iguña, con la presencia del alcalde, Pablo Gómez, y de dos emprendedoras del municipio: Esther Muñoz Sánchez, y Raquel García. El evento tuvo lugar en el singular espacio de la antigua cooperativa del campo.




Autora de las fotografías: Noemi Barrientos



Presentación Territorio Besaya 01 en Los Corrales de Buelna

El pasado 9 de enero presentamos Territorio Besaya 01 al alcalde de Los Corrales de Buelna, Julio Arranz Ochoa , y a la concejal de educación y cultural, Maria Angeles Lombilla.




Autora de las fotografías: Noemi Barrientos



ECOSISTEMA EMPRENDEDOR

Entre las iniciativas de impulso del emprendimiento que se han llevado a cabo en la comarca del Besaya en los últimos tres años, destaca la apertura de un **Espacio de Emprendimiento en la Cámara de Comercio de Torrelavega** donde se realizan programas de formación, mentoring y networking, la acciones formativas que se impulsa desde la Cátedra de Emprendimiento y Empleabilidad de la Universidad Europea del Atlántico, y la promoción del emprendimiento rural que se realiza desde los ADL de la Comarca del Besaya, a través de la gestión de los fondos LEADER: Agencia de desarrollo local Miengo-Polanco, ADL Los Corrales, ADL Cartes, ADL Campoo-Los Valles, y ADL Comunidad Altamira-Los Valles.

También destacable la labor de impulso del emprendimiento que realiza la Fundación Innovación y Desarrollo, de cuyo patronato forma parte el Ayuntamiento de Torrelavega. Todas ellas son iniciativas de promoción del emprendimiento urbano, pero Territorio Besaya 01 es la única y la primera que pone el foco del emprendimiento en el territorio, y que utiliza a los emprendedores locales para trabajar a soluciones a necesidades reales.



RETOS DE EMPRENDIMIENTO INNOVADOR

El resultado del mapeo inmersivo que hemos llevado a cabo para identificar oportunidades para innovar en los sectores tractoros del territorio de la comarca del Besaya, son cuatro retos de emprendimiento innovador.

RETO 1 Matadero móvil modular



Diseño de un modelo de matadero móvil, que ofrezca un servicio local a las pequeñas y medianas explotaciones ganaderas de Los Valles, desde una visión más respetuosa con el animal. Un nuevo concepto de matadero, basado en procesos, materiales constructivos y la integración de nuevas tecnologías, que promuevan el bienestar y la seguridad de los animales y reduzcan el impacto ambiental y energético de los desplazamientos al matadero municipal de Torrelavega, a través de rutas bajo demanda. El reto incluye el reaprovechamiento de los residuos que se generen, para la producción de fertilizantes naturales.

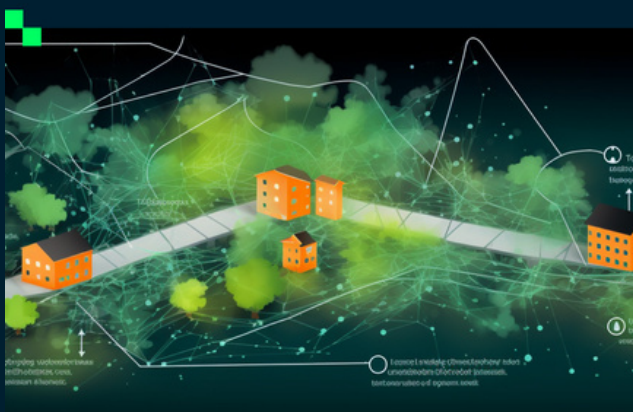
RETO 2 Generador eólico sin aspas



Diseño de un prototipo de generador de energía eólica sin aspas, autoinstalable, con el mismo rendimiento energético que un aerogenerador convencional, pero no invasivo con la fauna. De uso tanto industrial a pequeña y gran escala para su colocación por sustitución en parques eólicos, y también para uso individual por ganaderos, agricultores, comerciantes y vecinos de pequeños municipios de la Comarca.




RETO 3 Red de calor biomasa forestal



Construcción de una red de calor basada en biomasa forestal de la comarca, roble y haya, como solución energética industrial autosuficiente, para las empresas del Alto Besaya y Buelna.

RETO 4 Redes de pesca nutrientes



Anualmente 640,000 toneladas de redes de pesca se pierden en el mar y en los océanos cada año. Además del coste económico, el coste más importante es el impacto que estas redes, construidas con materiales sintéticos tienen en el hábitat, en la fauna marina y en la calidad de las aguas. Estas redes se descomponen en forma de micropartículas, que terminan siendo alimento de los peces. El reto es aprovechar la basura que genera durante la práctica de la pesca y la intervención humana en los arenales, para diseñar y construir un tipo de red de pesca eficaz en su función, que sea biodegradable y se transforme en nutriente para la fauna marina, una vez abandonado su uso.



FUENTES DEL MAPEO

Instituciones locales

- Ayuntamiento de Anievas
- Ayuntamiento de Molledo
- Ayuntamiento de Cartes
- Ayuntamiento de Cieza
- Ayuntamiento de Bárcena de Pie de Concha
- Ayuntamiento de Los Corrales de Buelna
- Ayuntamiento de San Felices de Buelna
- Ayuntamiento de Polanco
- Ayuntamiento de Arenas de Iguña
- Cámara de Comercio de Torrelavega
- Clúster de la Industria del Besaya
- Oficina Acelera Pyme Rural Cantabria
- Consejería de Industria, Empleo e Innovación del Gobierno de Cantabria
- Oficina de Proyectos Europeos de Cantabria

Entidades vinculadas al emprendimiento

- Comunidad de emprendedores de Cantabria. Social Circle
- EJECANT: Escuela Juventud Emprendedora de Cantabria
- Lanzadera Los Corrales de Buelna: Centro Social de La Resilla
- Aldea del Talento
- Impact Hub Madrid

Entidades de promoción y protección del territorio

- Red Cántabra de Desarrollo Rural
- ADL Miengo-Polanco
- ADL Los Corrales de Buelna
- ADL Suances
- ADL Mancomunidad Altamira Los Valles
- Patronato Parque Natural Saja-Nansa
- Sociedad Española de Pastoreo

Organizaciones sectoriales

- Centro de Investigación y sociedad agrarias (CIFA) Dirección general de Desarrollo Rural (Consejería de Desarrollo Rural, Ganadería, Pesca y Alimentación del Gobierno de Cantabria)
- Sociedad española de pastos

Medios de comunicación

- Teiba FM
- Valle de Buelna FM Radio
- Diario Montañés
- El Alerta

+ Agencia comunicación Influyentes

TERRITORIO BESAYA 01

España | digital ²⁰₂₆

